

Kokebok for sammenkobling av målebok og GNSS-antenne via Bluetooth

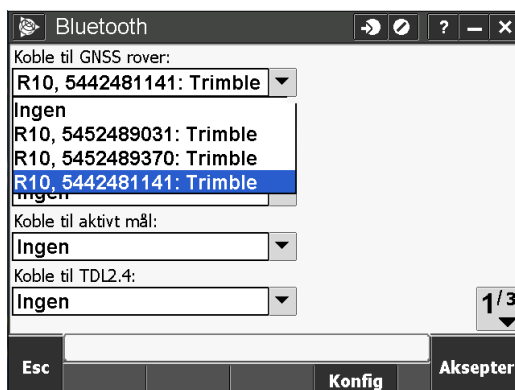
1. For å bytte mellom antenner som allerede er paret sammen med måleboka bytter man mellom disse på følgende måte:



Gå inn på *Innstillinger* og velg *Koble til*.



Velg *Bluetooth*.



Dra ned rullegardinen og velg riktig type antenne og serienummer. Serienummeret kan man finne på en hvit lapp på undersiden av antenna. Trykk *Aksepter*.

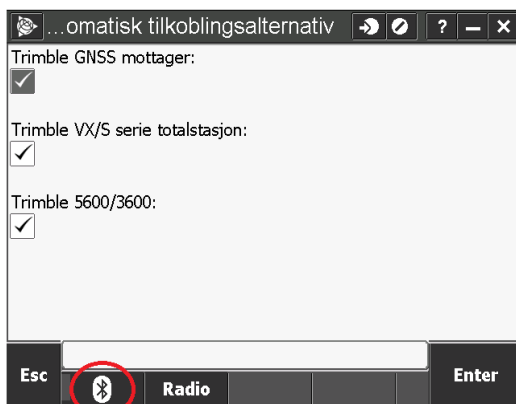
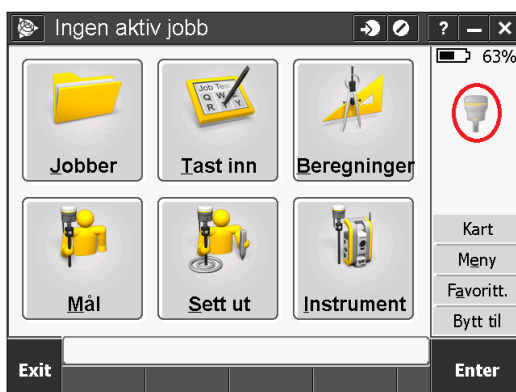
Kryss deg ut av *Innstillinger* og gå inn i *Generell Måling*.

(Se punkt 2 lengere ned i denne brukermanualen for veiledning til hvordan man legger til antenner som ikke ligger inne på denne lista.)

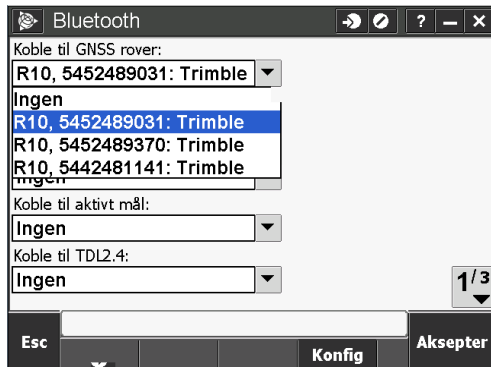


Til høyre/øverst (kommer an på type målebok) i bildet vil det nå se slik ut. Da har du kontakt med antenna.

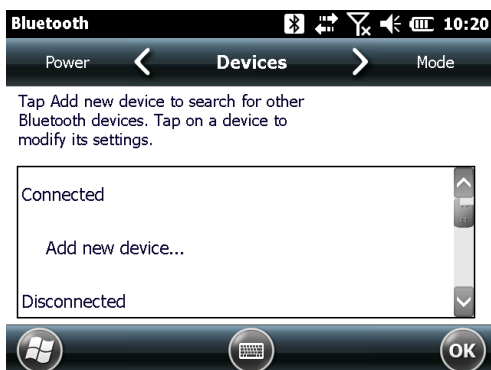
Alternativt kan man trykke på antenne-ikonet i statusfeltet inne i *Generell Måling*, og velge *Bluetooth* i vinduet som kommer opp da. Bildene til venstre viser ei målebok som ikke har kontakt med antenna. Bildene til høyre viser ei målebok som har kontakt med antenna.



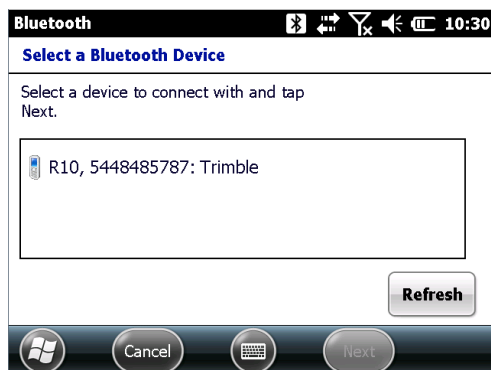
2. Hvis antenna du skal bruke ikke ligger i denne lista:



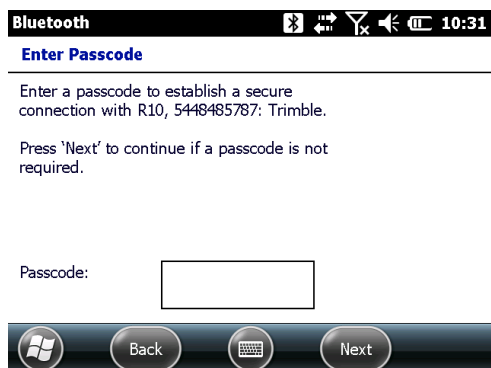
Trykk *Konfig*



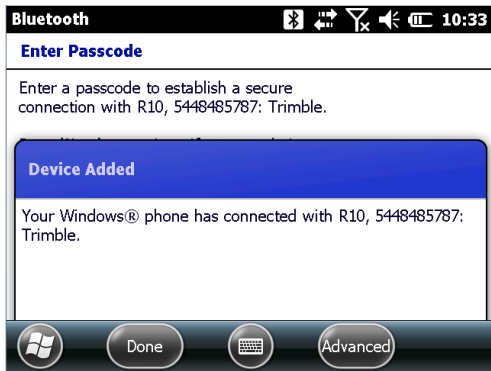
Trykk i feltet hvor det står *Add new device ...*



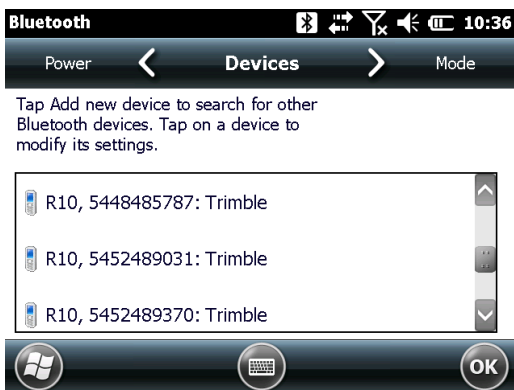
Alle påslåtte antenner innenfor Bluetooth-rekkevidde vil da komme opp. Velg den du skal ha og trykk *Next*.



I dette vinduet velges *Next*. *Passcode* skal stå blank.



Trykk *Done*.



Den nye antenna legger seg her sammen med de andre antennene som var parert med måleboka fra før av. Trykk *OK*.



Nå kan den nye antenna velges. Trykk så *Aksepter*, og *Esc* i neste vindu som kommer opp. Da skal du være tilbake i Generell Måling med riktig antenne tilkoblet.

3. Hvis du benytter forskjellige typer antenne (f.eks. R8 og R10) må du også inn og endre innstillinger under *Målemetoder*.



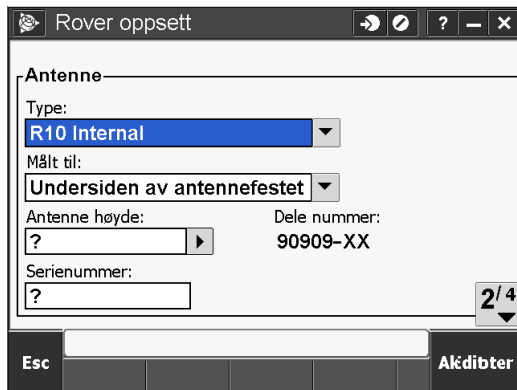
Gå inn på *Innstillinger* og velg *Målemetoder*.

Navn	Måle	Modifisert	lokalisering
CPOS GPRS	2kb	7/20/2016	\\Trimble
CPOS GSM	2kb	7/4/2016	\\Trimble
R10 GPRS	2kb	7/9/2016	\\Trimble
Radio	2kb	7/11/2016	\\Trimble
Statisk	2kb	7/8/2016	\\Trimble
Totalstasjon	2kb	4/26/2016	\\Trimble

Gå inn på målestilen/målestilene du bruker til GNSS-måling.



Velg *Rover oppsett*.



Bla deg fram til denne siden. Dra ned rullegardinen under *Antenne – Type*: Velg riktig antennetype og trykk *Aksepter*.



Trykk *Lagre*.

Kryss deg ut av *Målemetoder* og *Innstillinger*.